

## ***Ville de Luxembourg – Concept vélo***



### **Mise en pratique des vélos-routes 5, 8 et 9**

### **Dossier de presse**

Conférence de presse 14 août 2007



# ***Ville de Luxembourg – Concept vélo***



## ***Réseau cyclable***

***15 vélos - routes***

***42 km***

***13 routes complémentaires***

***16 km***

***15 routes secondaires***

***43 km***



# Ville de Luxembourg – Concept vélo



**chemin  
obligatoire pour cyclistes et  
piétons**



**piste cyclable  
obligatoire**



**voie cyclable  
obligatoire**



**voie cyclable  
à contresens**



**contresens cyclable  
zone 20**

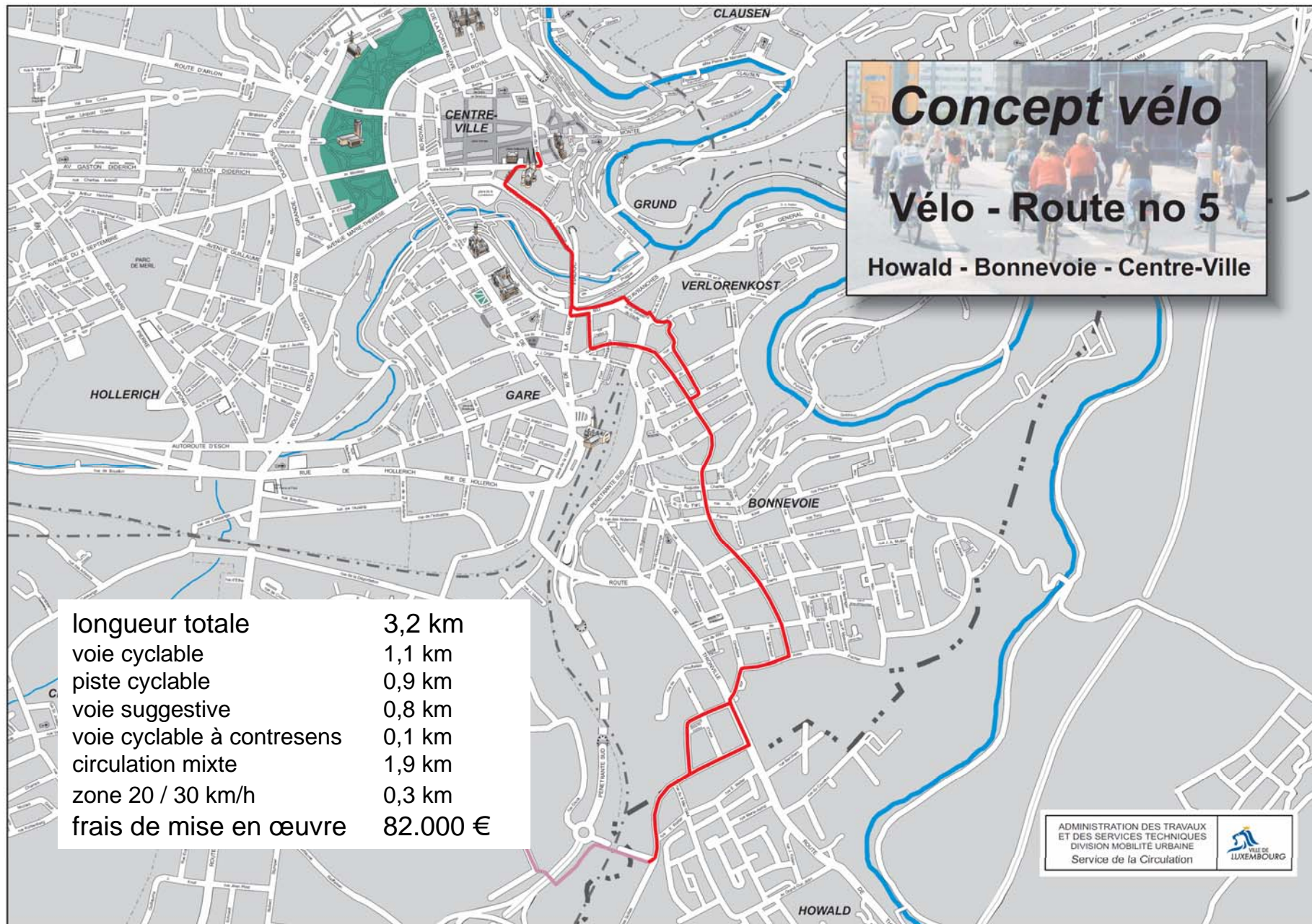


**signalisation directionnelle**



**voie suggestive**







## Mise en pratique de la vélo - route 5 :

aménagement ponctuel

- jonction Rangwee – rue des Scillas

(commune de Hesperange)

- circulation mixte

- voie cyclable

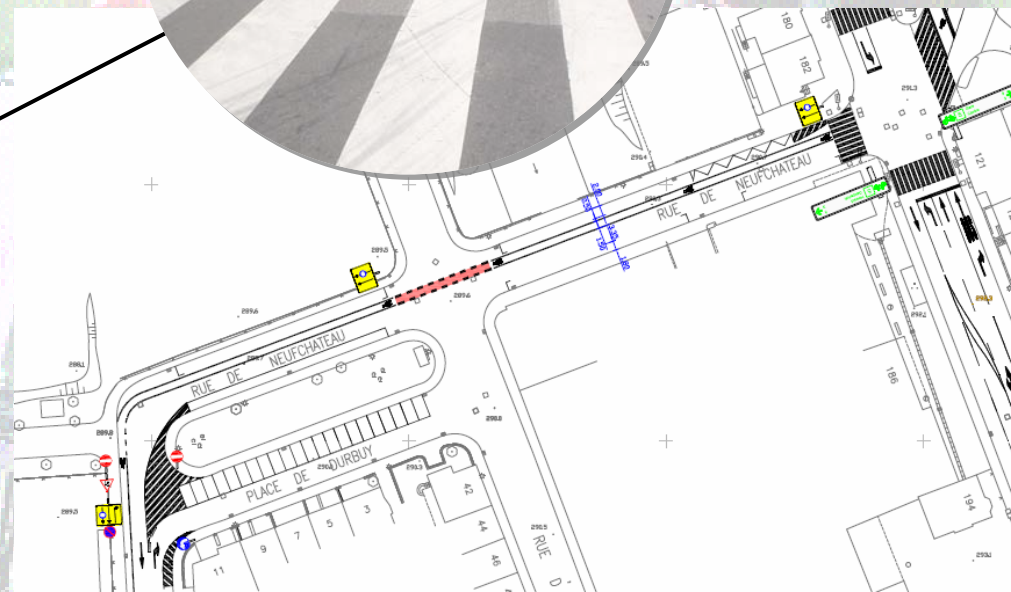
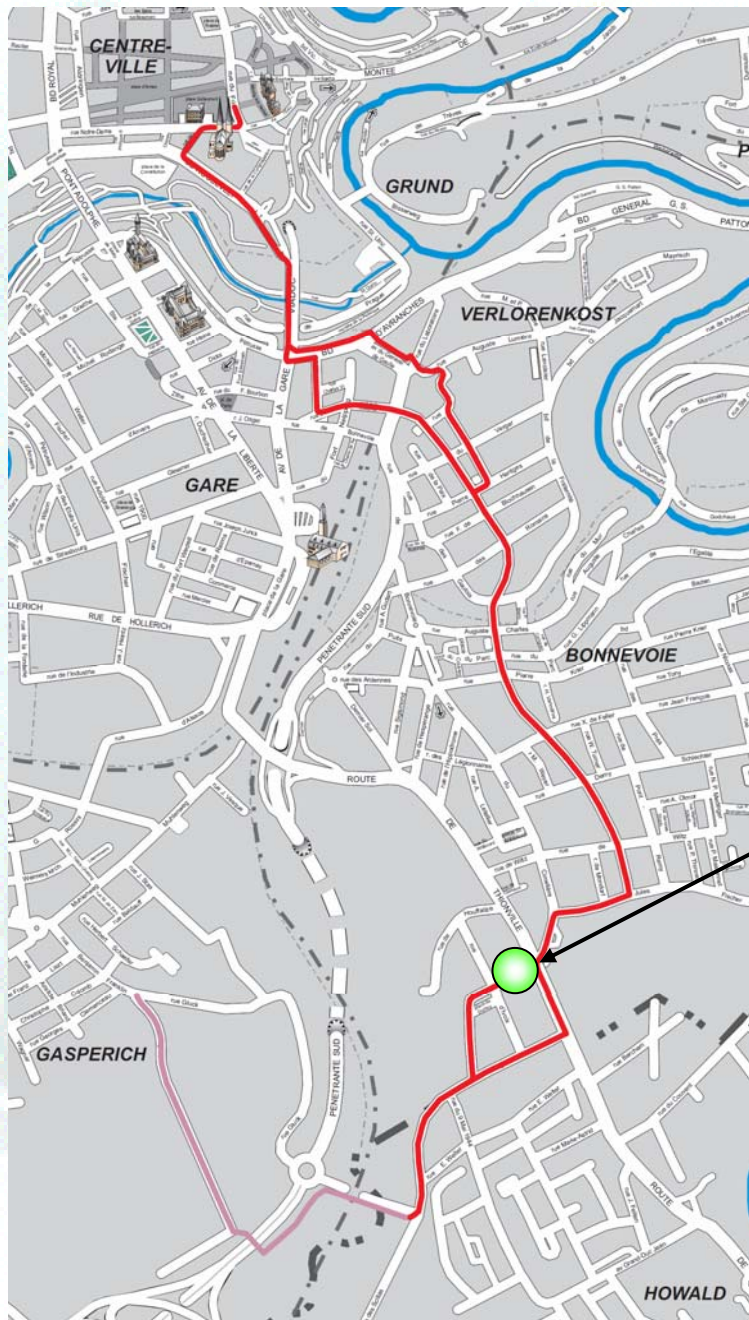


## Mise en pratique de la vélo - route 5 :

aménagement ponctuel

- rue de Neufchâteau

- voie cyclable








## Mise en pratique de la vélo - route 5 :

aménagement ponctuel

- rue du Cimetière – rte de Thionville

- voie suggestive

- nouvelle affectation des voies de circulation

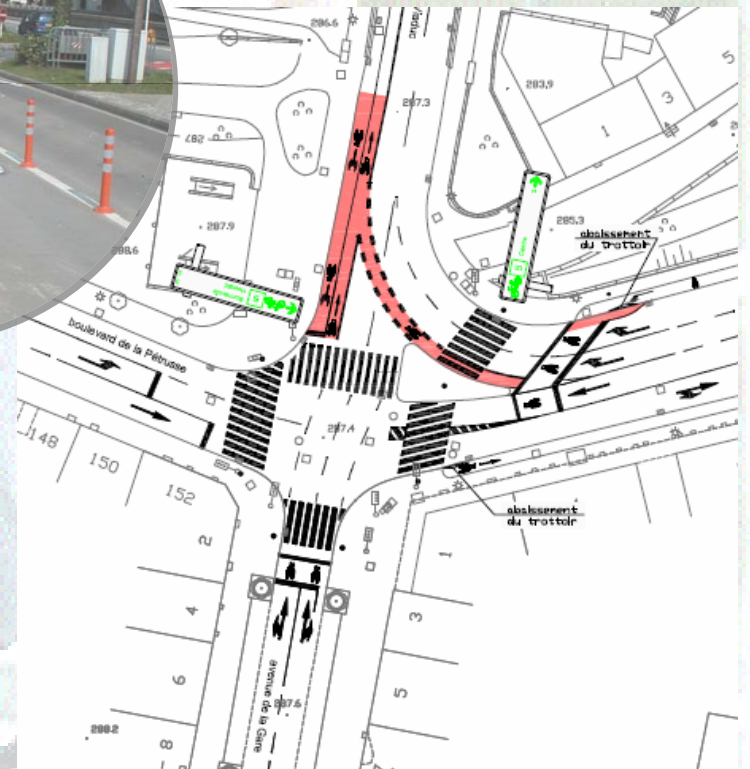



## Mise en pratique de la vélo - route 5 :

aménagement ponctuel

- Passerelle

- piste cyclable





## Mise en pratique de la vélo - route 5 :

aménagements ponctuels

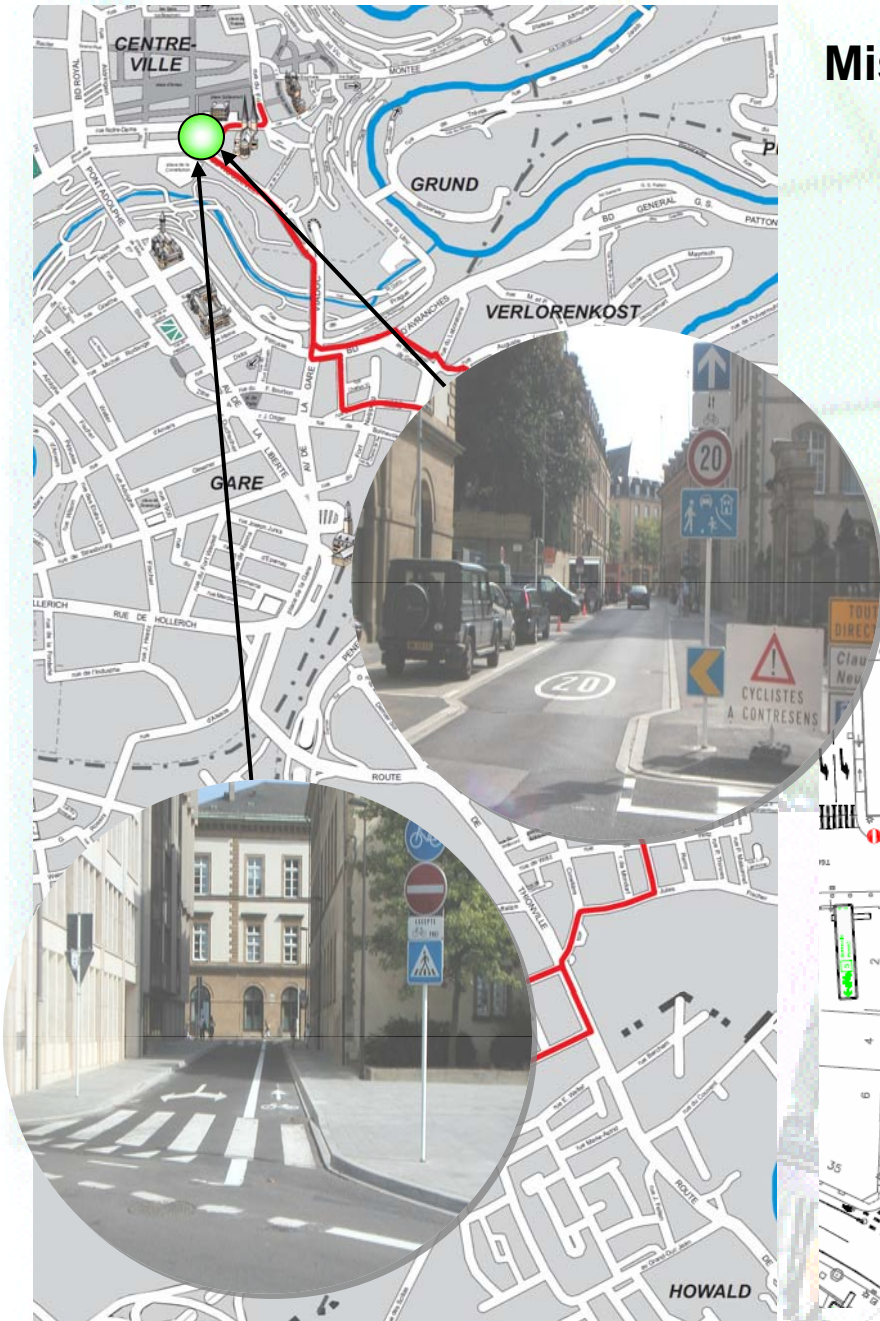
- rue Notre-Dame et rue du Fossé

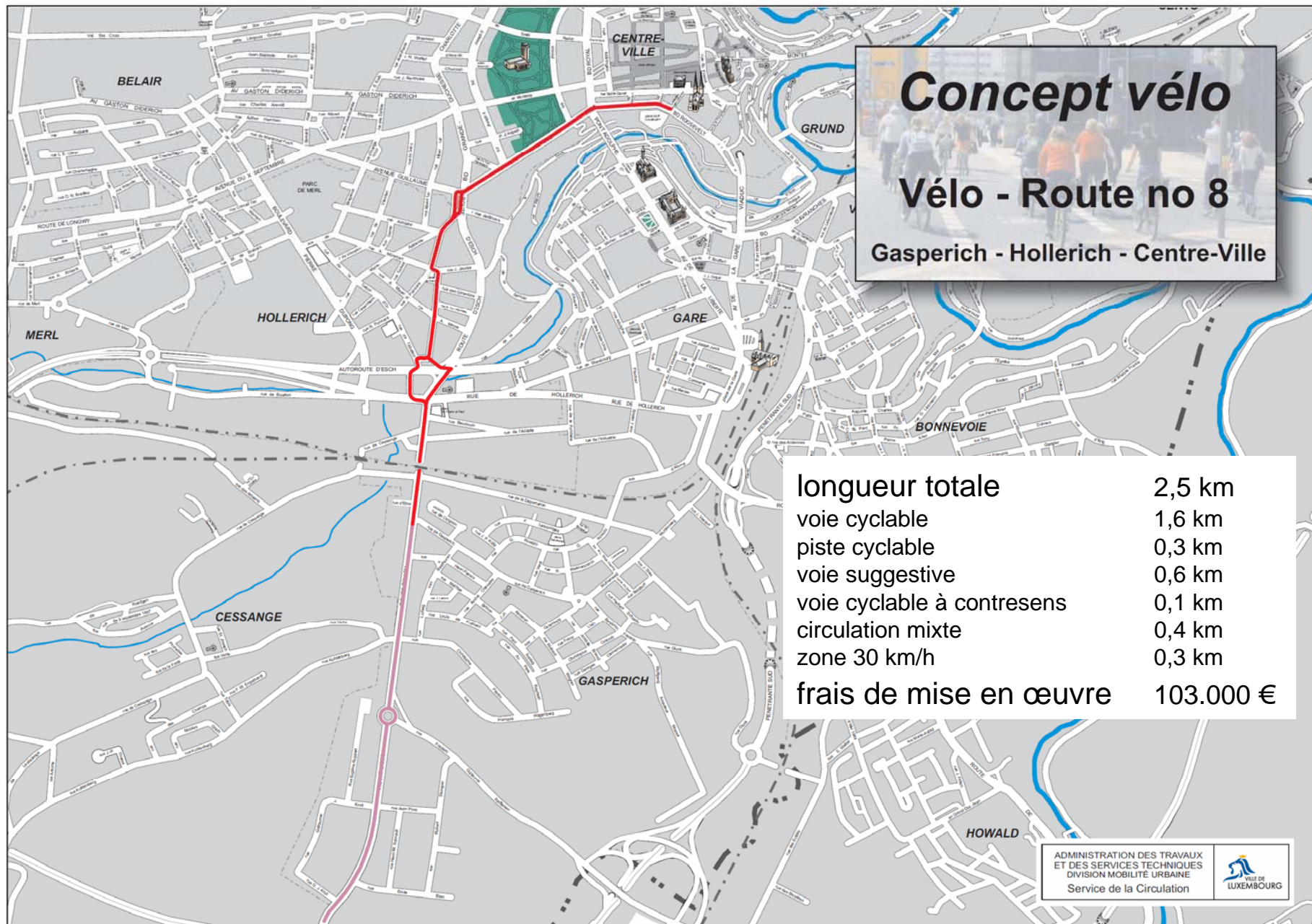
- zone 20

- contresens cyclable

- rue de l'ancien Athénée

- voie cyclable à contresens







## Mise en pratique de la vélo - route 8 :

aménagements ponctuels

- carrefours rte d'Esch – rue de Hollerich

rte d'Esch – bd Charles Marx

- chemin obligatoire pour cyclistes et piétons



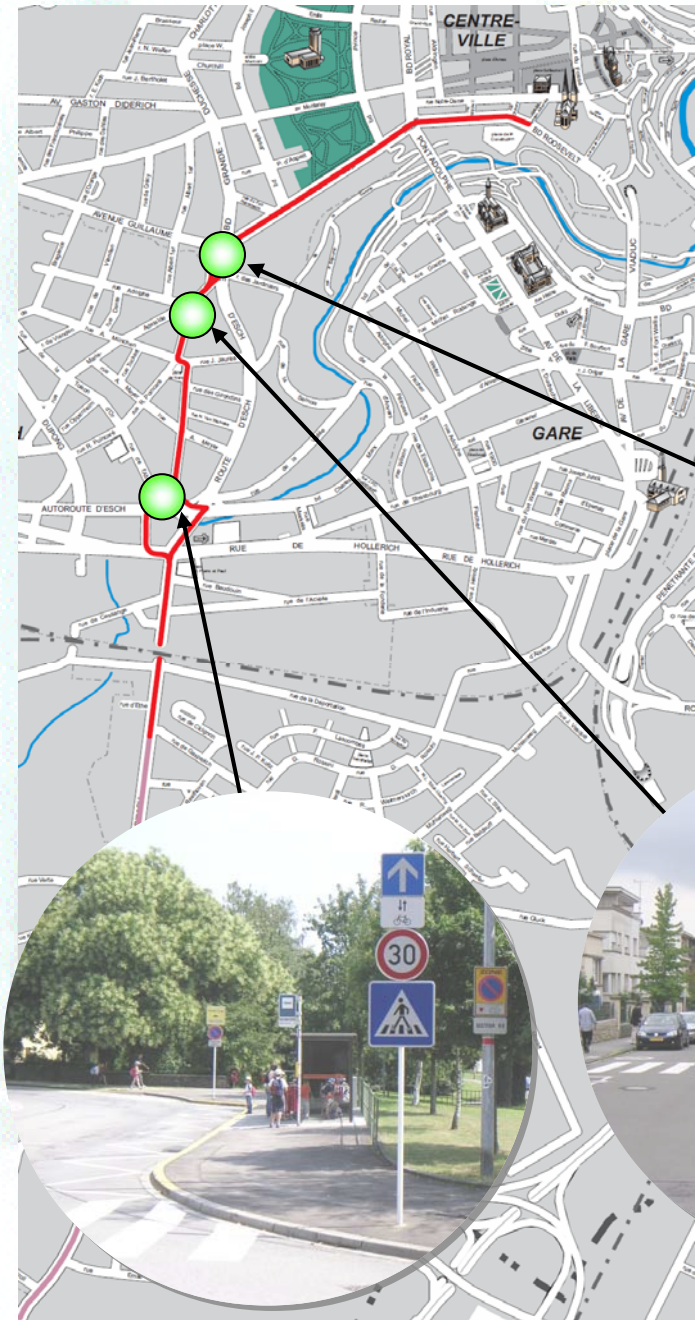
- voie cyclable



## Mise en pratique de la vélo - route 8 :

aménagements ponctuels

- rue de Nassau et rue Lavandier (rues 30 km/h)
- contresens cyclables
- rue longeant l'immeuble "ancien Foyer"
- voie cyclable à contresens



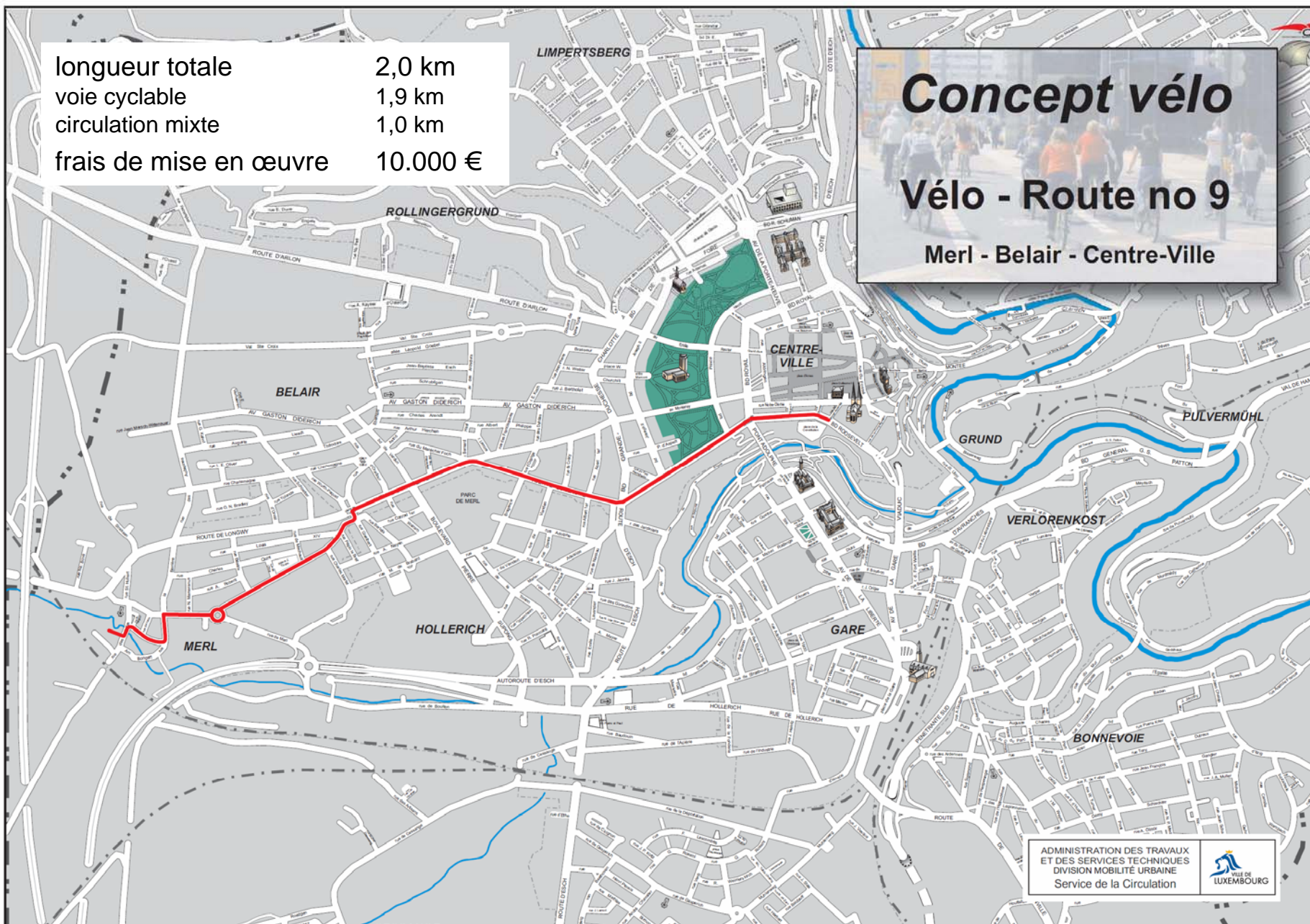


longueur totale	2,0 km
voie cyclable	1,9 km
circulation mixte	1,0 km
frais de mise en œuvre	10.000 €

# Concept vélo

## Vélo - Route no 9

Merl - Belair - Centre-Ville



ADMINISTRATION DES TRAVAUX  
ET DES SERVICES TECHNIQUES  
DIVISION MOBILITÉ URBAINE  
Service de la Circulation

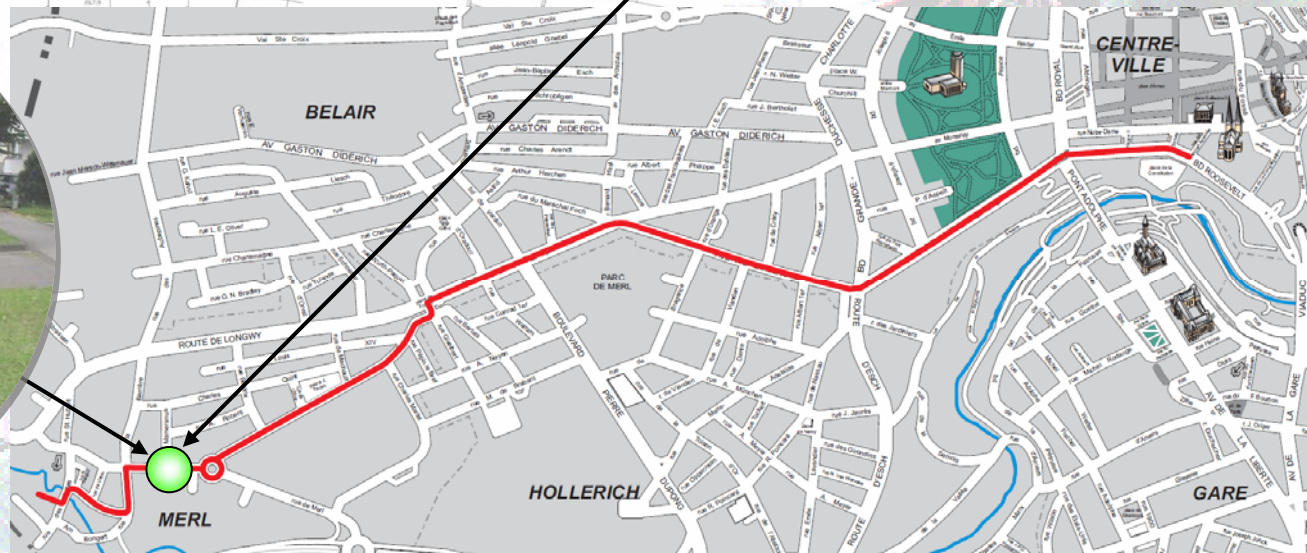




# Mise en pratique de la vélo - route 9 :

aménagements ponctuels

- rue de Merl

- aménagements de voies cyclables



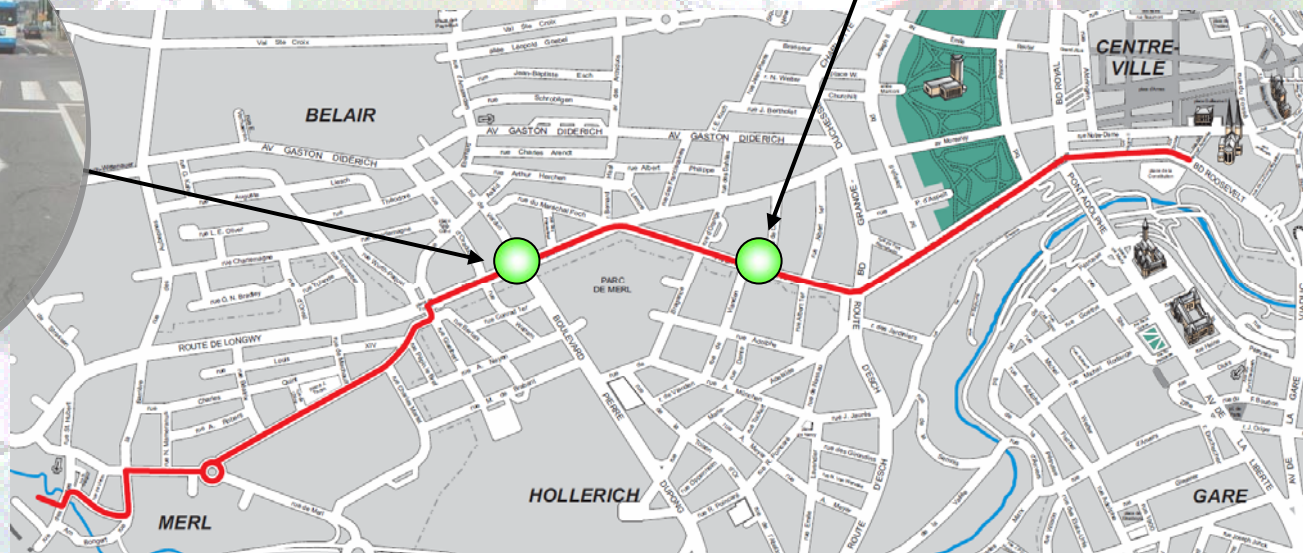


# Mise en pratique de la vélo - route 9 :

aménagements ponctuels

- av. du X Septembre et av. Guillaume

- voies cyclables existantes



# Park and Bike



## Parking Bouillon

**12 boxes à vélos sécurisés**

à titre gratuit au service des usagers du parking  
pour garer leur propre bicyclette

Cauton 50 €